EntdeckerROUTEN
IM NORDEN HAMBURGS

Route 1: Heide, Wald und Alsterschleuse

Zielgruppe: Fahrradfahrer, ambitionierte Wanderer

Start: S-Bahn Poppenbüttel

Route: Lemsahl-Mellingstedt – Wittmoor – Wohldorf/Wohldorfer Wald – Rodenbeker Quellental – Mellingburger Schleuse

Ziel: S-Bahn Poppenbüttel, alternativ U-Bahn Station Ohlstedt

Länge: 22,5 Kilometer

Die Entdeckerpunkte auf dieser Route:

1: Alsterlauf Poppenbüttler Schleuse
2: Treudelberg
3: Wittmoor
4: Wittmoor - Heide
5: Wohldorfer Mühle
6: Wohldorfer Herrenhaus
7: Wohldorfer Hof
10: Wohldorfer Wald
11: NSG Rodenbeker Quellental
12: Mellingburger Schleuse

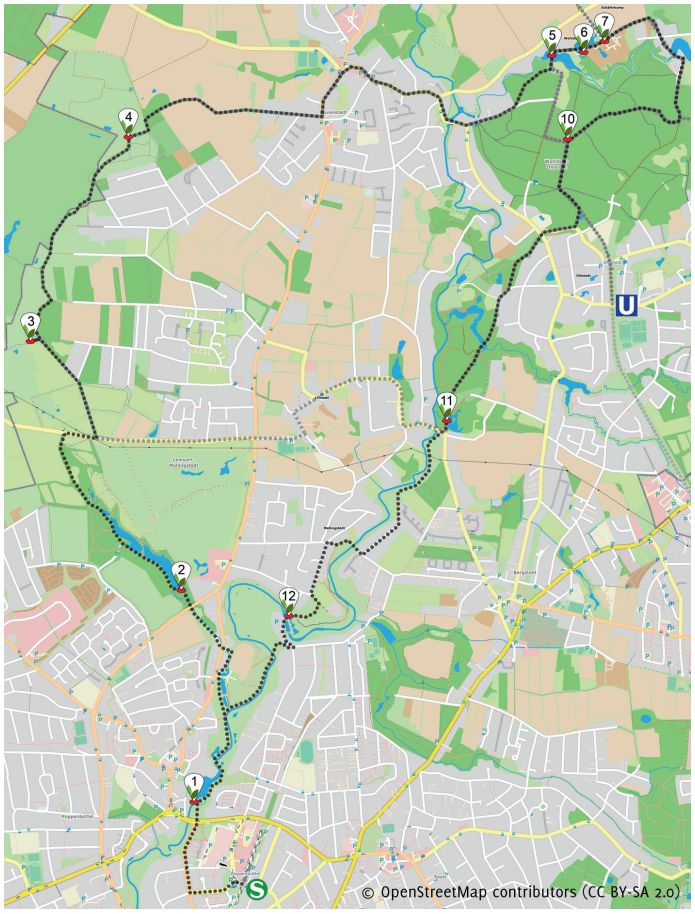

Kurzbeschreibung:

Los gehts an der S-Bahn Station Poppenbüttel. Über den Alsterwanderweg führt die Route nach Lemsahl-Mellingstedt und weiter ins Naturschutzgebiet Wittmoor. Vom nördlichen Wittmoor geht der Weg nach Duvenstedt und Wohldorf. Auf dem Rückweg werden die Naturschutzgebiete Wohldorfer Wald und Rodenbeker Quellental durchquert. Schließlich geht es an der Alster entlang zur Mellingburger Schleuse und von dort zurück zum S-Bahnhof Poppenbüttel.

Eine abwechselungsreiche Fahrt durch Moor, Heide und Wald. Die Alster und ihre Zuläufe bieten eigene Reize und einen Blick in die Geschichte der Oberalsterschifffahrt.

Auf der ca. 22 km langen Strecke liegen zehn Entdeckerpunkte.

Entdeckerpunkte 1 + 2

1 An der Poppenbüttler Schleuse

Standort am Bootansleger

Kultur: Der Alsterwanderweg

Natur: Das Arboretum Marienhof

Wirtschaft: Die Alster und die Wasserversorgung Hamburgs

Kinder: Die Henneburg - lebten hier Ritter & Prinzessinen?

2 Kupferteich in Lemsahl-Mellingstedt:

Standort am südlichen Seeufer

Kultur: Münzprägestätte am Kupferteich

Natur: Golfplatz & Naturschutz

Wirtschaft: Gutshof Treudelberg

Kinder: Silbermünzen für den dänischen König

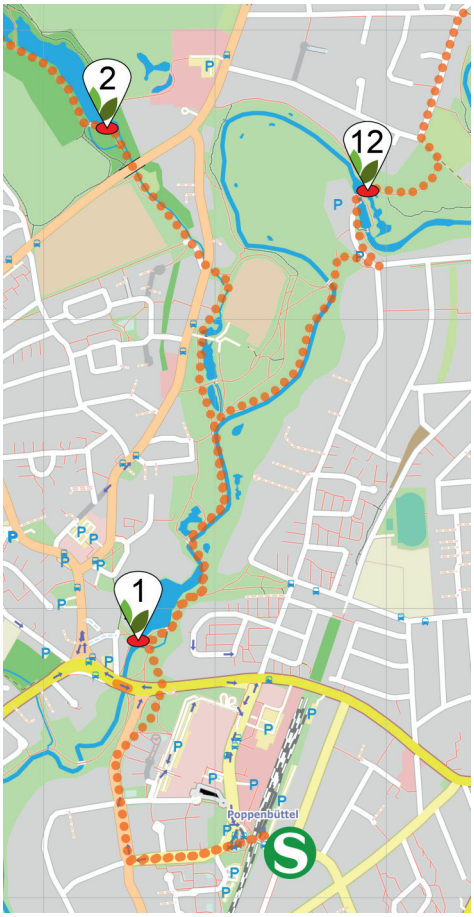

So kommen Sie zu den Entdecker-punkten 1 und 2.

Entdeckerpunkte 3 + 4

3 Wittmoor Damm

Standort am südlichen Moordamm

Kultur: Das KZ Wittmoor

Natur: Die Entstehung eines Torfmoors

Wirtschaft: Torf - Gut für den Garten?

Kinder: Torf - was ist das?

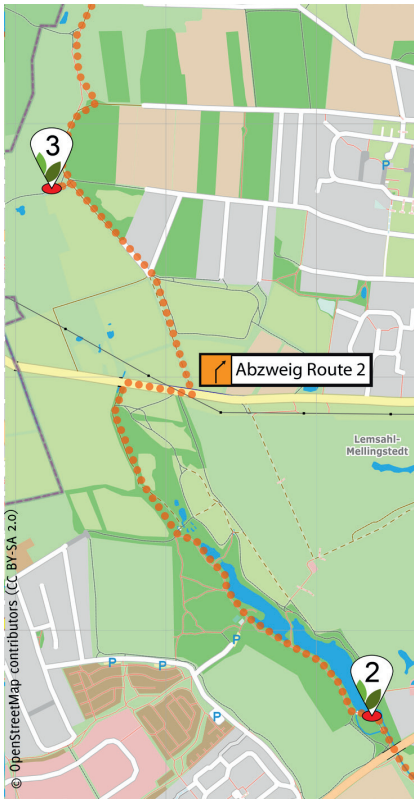

So kommen Sie zum Entdecker-punkt 3

4 Wittmoor Heide

Standort am nördlichen Ende des Naturschutzgebiets

Kultur: Das Naturschutzgebiet Wittmoor

Natur: Heide im Wittmoor

Wirtschaft: Die Nutzung der Heide

Kinder: Heide - zum Bäumeausreißen

So kommen Sie zum Entdecker-punkt 4

Entdeckerpunkte 5 + 6

5 Die Wohldorfer Mühle

Standort an der Fischtreppe

Kultur: Die Wohldorfer Kornmühle

Natur: Die Fischtreppen am Wohldorfer Mühlenteich

Wirtschaft: Naherholung und Kleinbahn

Kinder: Können Fische Treppen steigen?

6 Das Wohldorfer Herrenhaus

Standort vor dem Herrenhaus

Kultur: Das Wohldorfer Herrenhaus

Natur: Das NSG Wohldorfer Wald

Wirtschaft: Verwaltung der Walddörfer

Kinder: Hör mal, wer da hämmert!

So kommen Sie zu den Entdeckerpunkten 5 und 6

Entdeckerpunkte 7 + 10

7 Wohldorfer Hof

Standort Hofeinfahrt

Kultur: Geschichte des Gutshofes Wohldorf

Natur: Der Bauerngarten

Wirtschaft: Der Wohldorfer Hof – Bio vom Feinsten

Kinder: Woher kommt die Milch?

10 Wohldorfer Wald

Standort am Eiskeller bei den Baumliegen

Kultur: Der historische Nutzwald

Natur: Baumbestand und Baumwachstum

Wirtschaft: Hamburger Naherholungsgebiet

Kinder: Pfui Spinne?

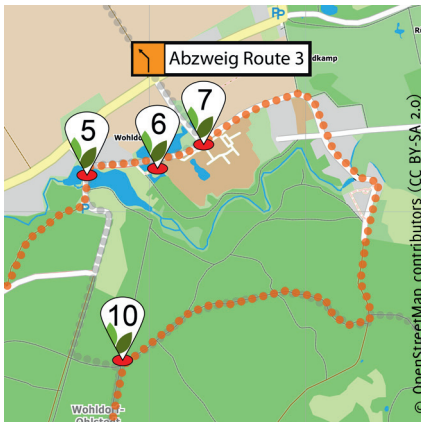

So kommen Sie zu den Entdeckerpunkten 7 + 10

Wollen Sie auch die Entdecker-punkte 8 + 9 besuchen?

Dann wechseln Sie hier zur Route 3 Richtung Duvenstedter Brook.

Entdeckerpunkte 11 + 12

11 Naturschutzgebiet Rodenbeker Quellental

Standort am Rodenbeker Teich

Kultur: Von der Kornmühle zum Hamburger Ausflugsziel

Natur: Renaturierung der Alster

Wirtschaft: Fischerei in der Alster

Kinder: Fische

12 Mellingburger Schleuse

Standort Schleusenbrücke

Kultur: Die Oberalsterschifffahrt

Natur: Natur vom Wasser aus beobachtet

Wirtschaft: Die Mellingburger Schleuse

Kinder: Schleuse – wie geht das?

So kommen Sie zum Entdecker-
punkt 11

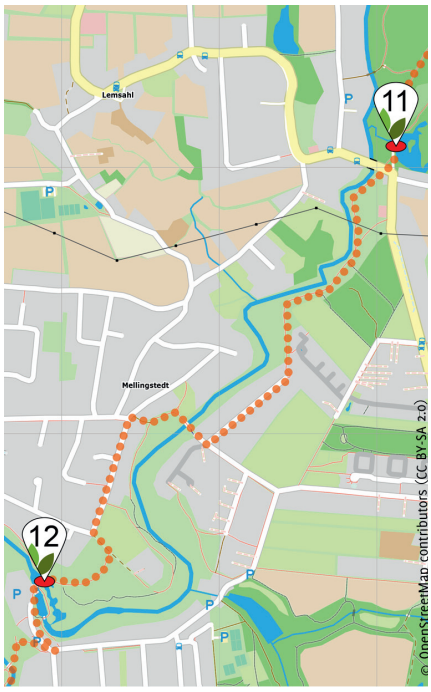

So kommen Sie zum Entdecker-
punkt 12

Zurück zum Start und Impressum

Impressum

Texte und Bilder sind urheberrechtlich geschützt. Veröffentlichung, auch in Auszügen nur mit Genehmigung des Herausgebers.

Bildnachweis:

OpenStreetMap contributors (CC BY-SA 2.0)

Textredaktion und Layout: DigiKultur

Entdeckerrouten. Ein Projekt der Kooperationspartner Ökomarkt e.V. und DigiKultur

Ökomarkt Verbraucher- und Agrarberatung e. V.
Osterstraße 58, 20259 Hamburg
www.oekomarkt-hamburg.de
Mail: entdeckerrouten@oekomarkt-hamburg.de
Tel: 040 - 43214426

DigiKultur. Digitale Medien und Kultur
Eichhörnchenweg 7, 21521 Aumühle
www.digikultur.de
Mail: office@digikultur.de
Tel: 04104 - 919588

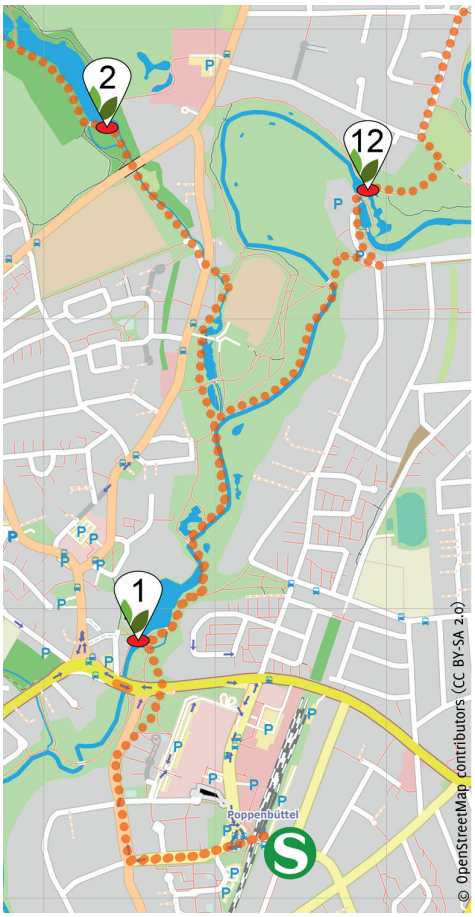

So kommen Sie zurück zum Start (S-Bahn Poppenbüttel)

Gefördert durch die Norddeutsche Stiftung für Umwelt und Entwicklung aus Mitteln der Bingo-Lotterie.
Europäischer Landwirtschaftsfonds für die Entwicklung des ländlichen Raums: Hier investiert Europa in die ländlichen Gebiete.
Die Entdeckerrouten werden im Rahmen von LEADER gefördert und aus Mitteln der Freien und Hansestadt Hamburg kofinanziert.